

AKTUALIZACE č. 1 ZÁSAD ÚZEMNÍHO ROZVOJE KRÁLOVÉHRADECKÉHO KRAJE



VYHODNOCENÍ VLIVŮ NA UDRŽITELNÝ ROZVOJ ÚZEMÍ | ČÁST A
III.A.2.a. ČÁST A | VLIVY NA OSÍDLENÍ A KULTURNÍ HODNOTY ÚZEMÍ

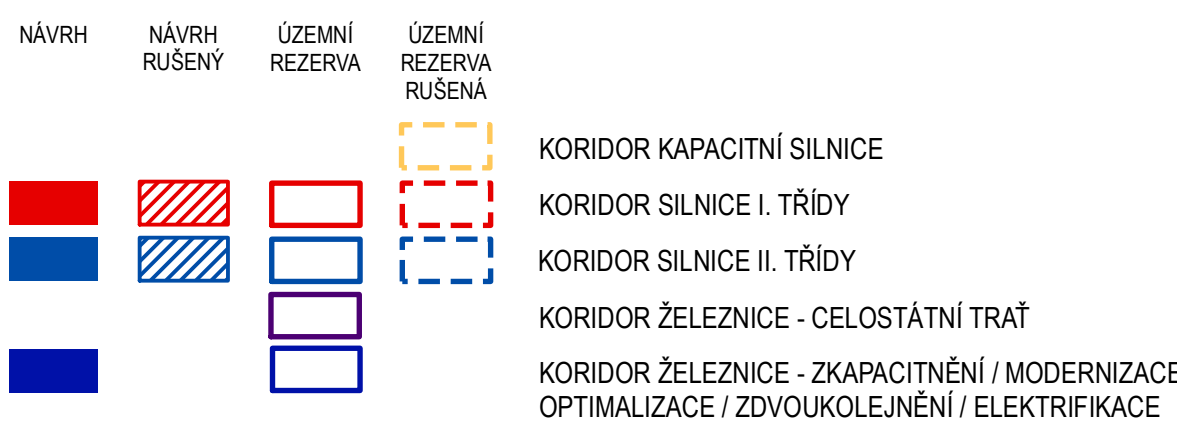
ZÁZNAM O ÚČINNOSTI

OPRAVA PRÁVNÍHO STAVU ÚZEMNÍHO ROZVOJE KRÁLOVÉHRADECKÉHO KRAJE
Zastupitelstvo Královéhradeckého kraje
Datum nabytí účinnosti aktualizace č. 1 Zásad územního rozvoje Královéhradeckého kraje
Jedná o plánovací funkci opárané území osobí porožívatel
Ing. Petr Hap, vedoucí oddělení územního plánování odboru územního plánování a stavebního řádu Královéhradeckého kraje
Otok územního rozvoje opárané území osobí porožívatel

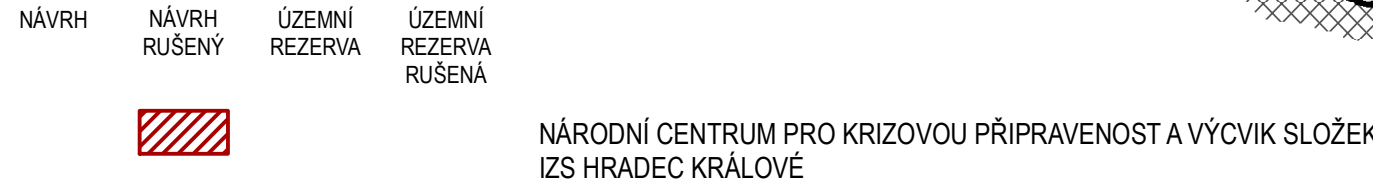
JEVY SCHVALOVANÉ

DS49 OZNAČENÍ RUŠENÝCH ZÁMĚRŮ

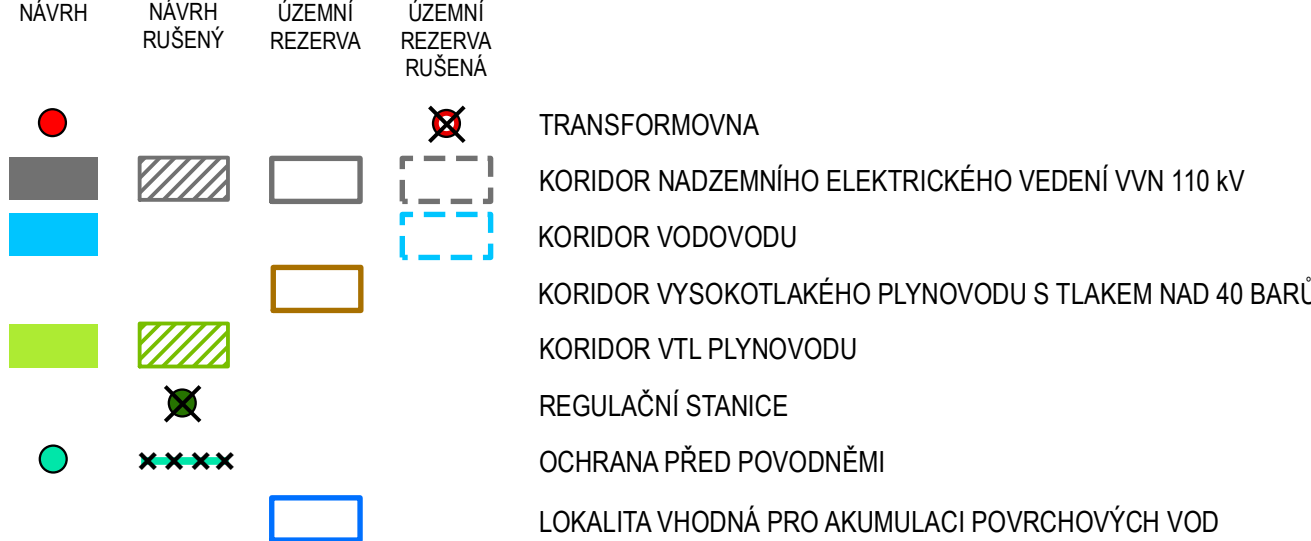
DOPRAVNÍ INFRASTRUKTURA



EKONOMICKÝ ROZVOJ A ROZVOJ LIDSKÝCH ZDROJŮ



TECHNICKÁ INFRASTRUKTURA



NOVÉ ZÁMĚRY

DZ, DZ1, DZ2, DS2, DS4, DS5, DS19A, DS27A, DS36A, DS37A, DS49A, DS6r, DS7r, TE4, TT4, TT5, TE2r, TP1A, TP1, PPO19, PPO20, PPO21, PPO22, PPO23, PPO24, PPO25, LAPV P66n, LAPV For, LAPV Babi, LAPV Zámek, LAPV Lukavice

PLOŠNÉ ROZŠÍŘOVANÉ ZÁMĚRY

TP1r

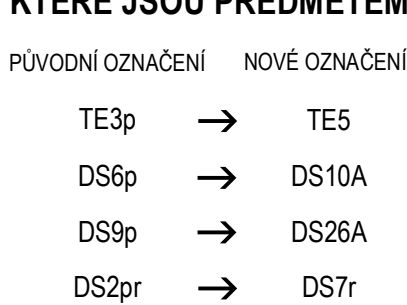
RUŠENÉ ZÁMĚRY V CELÉM ROZSAHU

DS3p, DS8p, DS15, DS30, DS31, DS37, DS49, DS52, DS6r, DS3r, DS1pr, DS4r, DS6r, TE1r, TT1r, TT2r, TP1, TP2, TP3, TP4, TP5, TP6, TP7, TP8, TP9, TR2, TR3, TR4, TR5, TR6, TR7, TR8, TR9, TP1pr, PPO2, PPO3, PPO4, PPO6, PPO7, PPO10, PPO11, PPO14, PPO16, PPO17, PPO18, NCKP

ČÁSTĚNĚ RUŠENÉ ZÁMĚRY

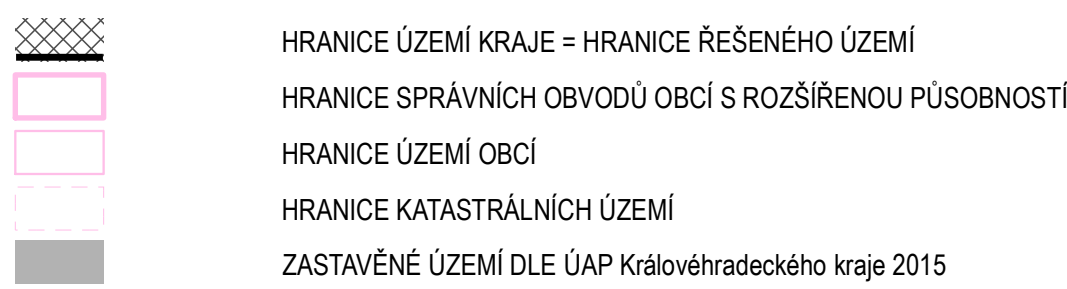
DS1r, DS8r, DS9p, DS2pr, TE3p

NOVÉ OZNAČENÍ ZÁMĚRŮ PŘEVZATÝCH BEZ VĚCNÉ ZMĚNY Z ÚP VÚC, KTERÉ JSOU PŘEDMĚTEM AKTUALIZACE

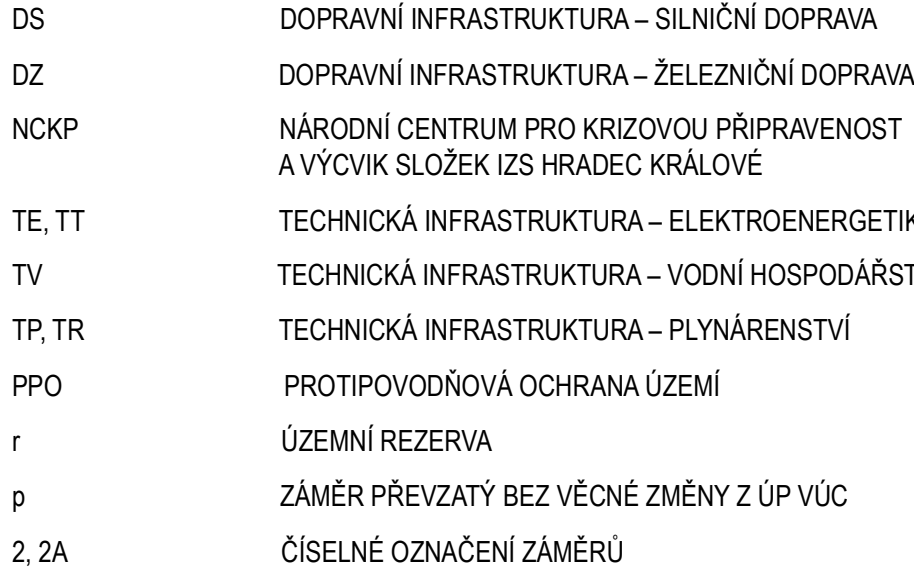


JEVY INFORMATIVNÍ

VYBRANÉ JEVY MAPOVÉHO PODKLADU

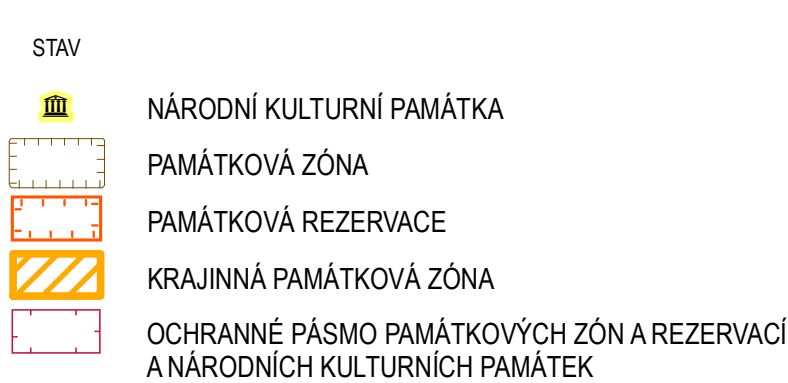


VYSVĚTLIVKY



INDIKAČNÍ JEVY

OCHRANA PAMÁTEK



Poznámka:
SYMBOLY MAPOVÉHO PODKLADU MAJÍ POULZE INFORMAČNÍ ORIENTAČNÍ CHARAKTER A NEJSOU PŘEDMĚTEM ŘEŠENÍ AKTUALIZACE Č. 1 ZÁK. KRÁLOVÉHRADECKÉHO KRAJE. POKUD JE SOULČASTÍ MAPOVÉHO PODKLADU ZÁMĚR KOTVENÝ VÝVOJÍ ÚZEMÍ, POKUD JE TĚŽBA NA JEJÍM NÁHLED, JAKO NA PŘEDBEŽNOU INFORMACI, KTERÁ SE MUŽE POSTUPEM ČASU MĚNIT, K TĚMTO SYMBOLŮM MAPOVÉHO PODKLADU PROJTO NELŽE PŘILHŽET, NEBOŤ NEJYADŘIVĚ REÁLNĚ USPOŘÁDÁNÍ ÚZEMÍ, ALE POULZE MODNĚ VYUŽITÍ ÚZEMÍ.



Mapový podklad © Mapy.cz, s.r.o. MAPY.CZ

AKTUALIZACE č. 1
ZÁSAD ÚZEMNÍHO ROZVOJE KRÁLOVÉHRADECKÉHO KRAJE
VYHODNOCENÍ VLIVŮ NA UDRŽITELNÝ ROZVOJ ÚZEMÍ | ČÁST A

ČÁST A | VLIVY NA OSÍDLENÍ A KULTURNÍ HODNOTY ÚZEMÍ III.A.2.a.

Královéhradecký kraj, Provazské náměstí 1245, 500 03 Hradec Králové
Kraj úřad Královéhradeckého kraje
Odbor územního plánování a stavebního řádu, Oddělení územního plánování, Provazské náměstí 1245, 500 03 Hradec Králové
HaskoningDHV Czech Republic, spol. s r.o., Skolová 100/94, 186 00 Praha 8
Ing. Alena Kubelová, Ph.D., dšitel osídlení odborní způsobilost dle § 19 zákona č. 100/2001 Sb., v platném znění
Ing. Alena Kubelová, Ph.D., RNDr. Ing. Staněk, RNDr. Milan Svoboda, Jitka Vá
1:100 000
1:100 000